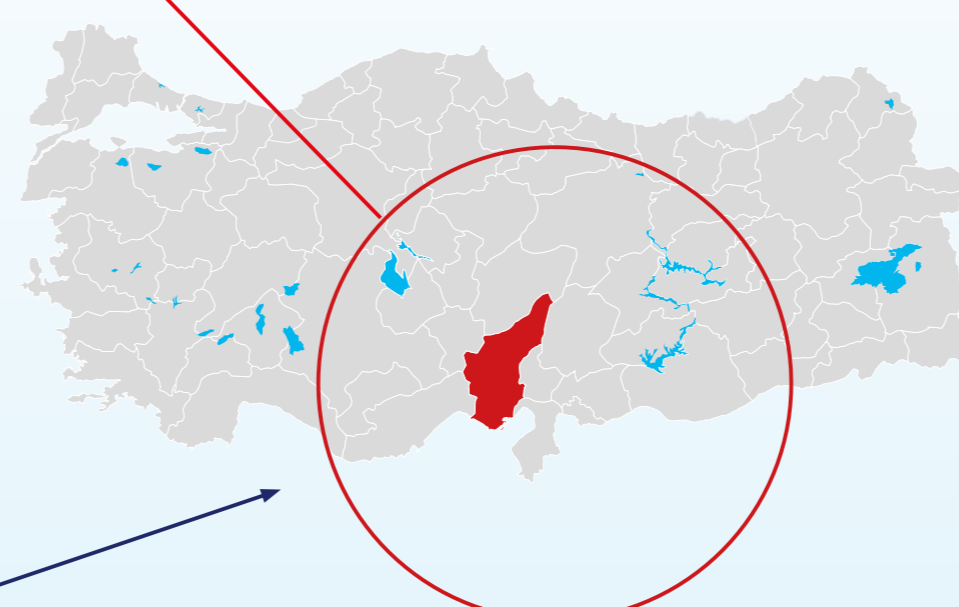
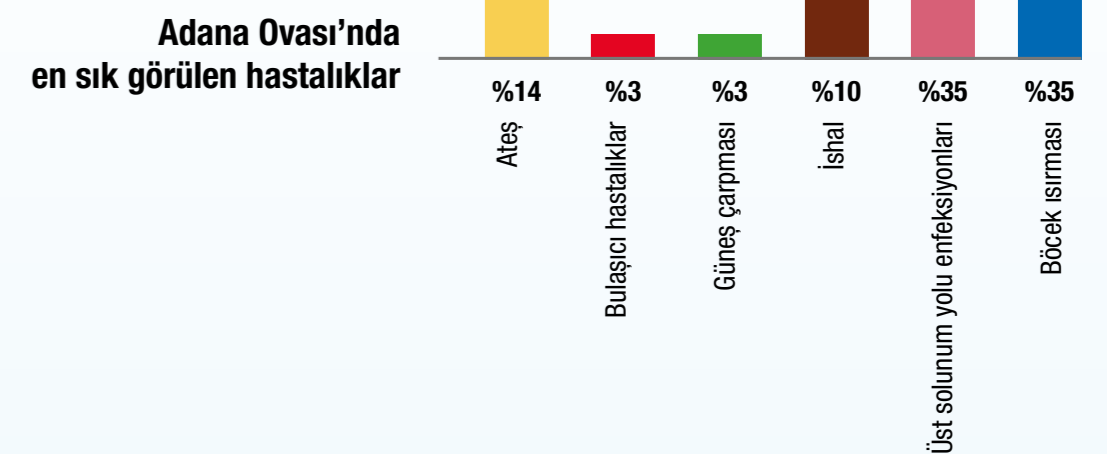
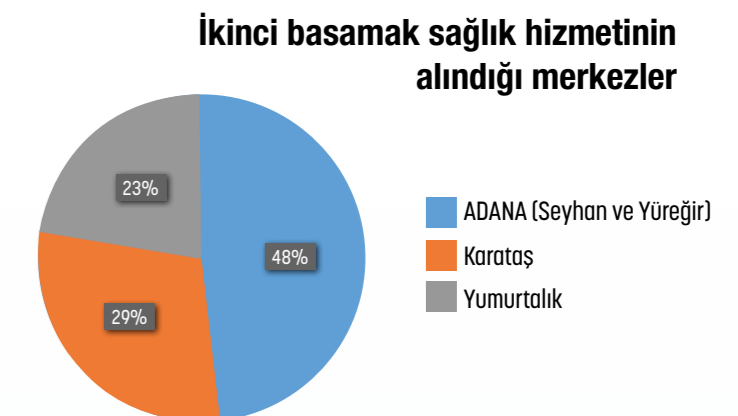


# ADANA OVASI'NDA NÜFUS, ENGELLİLER VE SAĞLIK HİZMETLERİ MEVCUT DURUM HARİTASI



- ÇÖP TOPLANAN ÇADIR YERLEŞİM YERLERİ
- ÇEVRE İLAÇLAMASININ YAPILDIĞI YERLER
- GÖRME ENGELLİ
- İŞİTME ENGELLİ
- ZİHNSEL ENGELLİ
- FİZİKSEL ENGELLİ
- ÇADIR YERLEŞİM YERİ VE NUMARASI
- TÜRKİYELİ ÇADIR SAYISI
- SURİYELİ ÇADIR SAYISI
- TSM (TOPLAM SAĞLIK MERKEZİ)
- ASM (AİLE SAĞLIK MERKEZİ)
- HASTANE
- POLKLİNİK
- SAĞLIK EVİ
- İLDE SINIRLARI
- TÜRKİYELİ VE SURİYELİ TOPLAM ÇOCUK SAYISI

**BU HARİTA NASIL HAZIRLANDI?**  
Kalkınma Ajansı saha uzmanları tarafından geliştirilen, saha veri toplama formu, 2017 yılının Şubat - Mart aylarında ziyaret edilen 59 çadır yerleşiminde beyana dayalı doldurulmuştur. Bu formlar ile elde edilen veriler haritaya yansıtılmıştır.



Sağlık hizmeti alınan Aile Sağlık Merkezleri (ASM)	ASM'nin hizmet verdiği çadır yerleşim sayısı
Doğankent ASM-1	1
Doğankent ASM-2	3
Abdülghu ASM	1
Alihocacı ASM	2
Camuzcu ASM	1
Esenler Sağlık Evi	1
Geçitli ASM	1
Göbeğin ASM	1
Kadıköy ASM	2
Kaldırım ASM	5
Karataş TSM	4
Karyusuflu ASM	4
Küçük Yumurtalık ASM	2
Sirkemli ASM (Duma)	1
Solaklı ASM	9
Tuzla ASM	11
Yamaçlı ASM	2
Yeşilköy ASM	6
Yumurtalık ASM	1
Yusuşu ASM	1